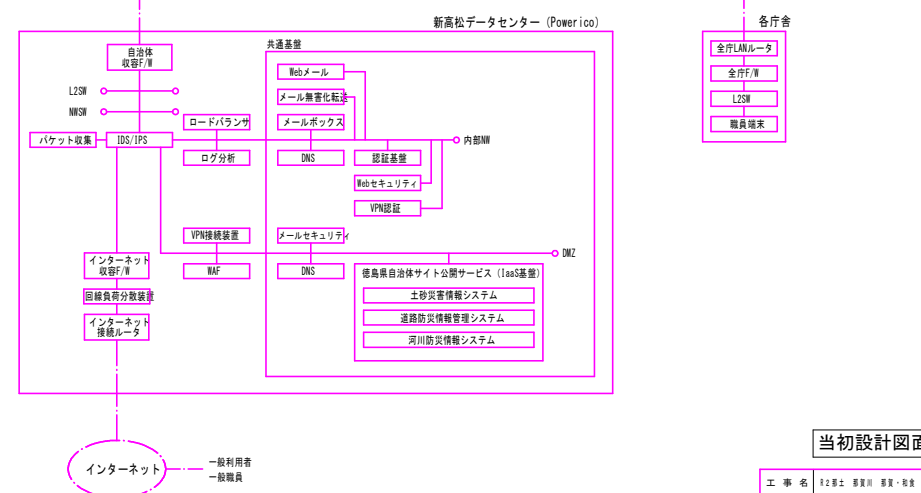
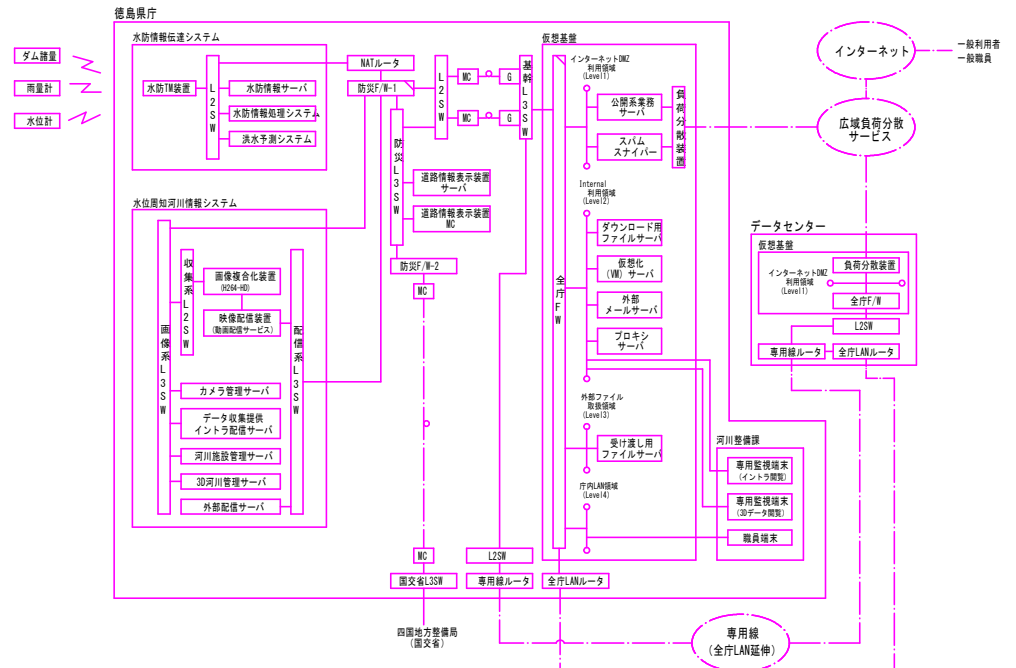
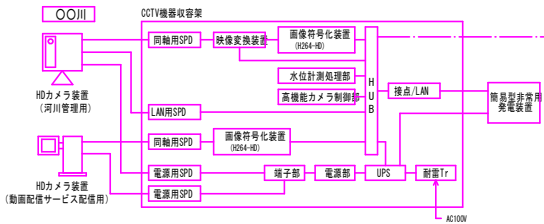


徳島県 河川監視カメラ情報システム

【システム構成図】

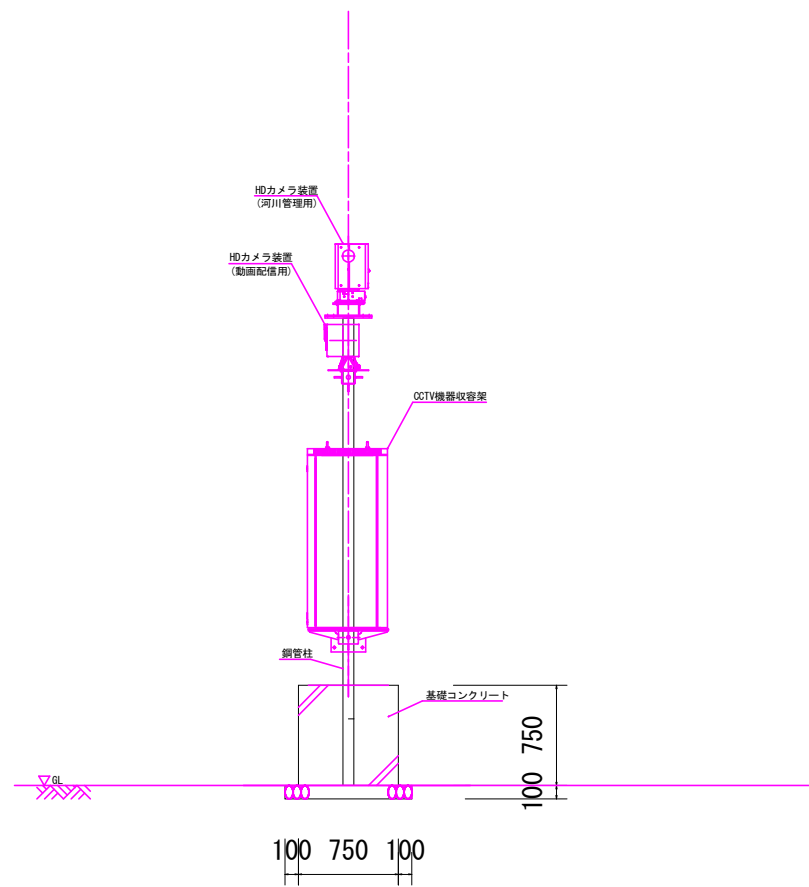
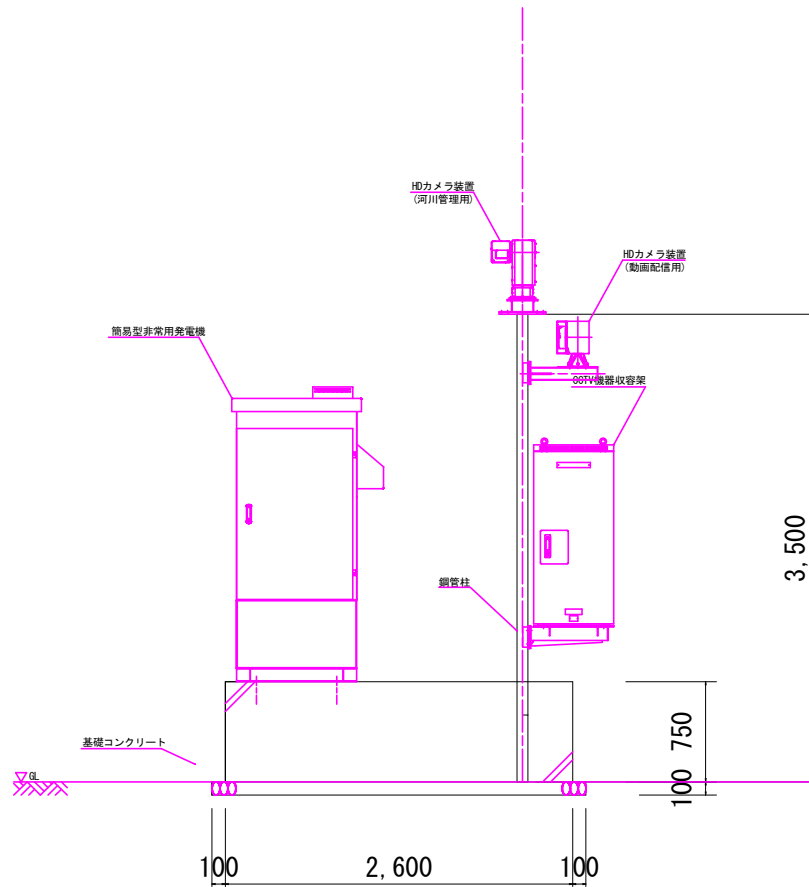


- : 既設設備
- : 既設更新設備
- : その他設備(別途工事)
- UPS : 無停電電源装置
- : 新設設備
- : 既設改造設備(別途工事)
- : 既設撤去設備
- 接続/LAN : 接続LAN変換器

当初設計図面

工事名	R2郡土 那賀川 那賀・那賀 CCTVカメラ設置工事		
路線名等	那賀川		
工事箇所	那賀郡那賀町和食		
図面名	システム構成図		
縮尺	図面番号	1 / 3	
年度	令和2年度		
事業者名	徳島県南部総合振興局県土整備部(那賀)		

CCTVカメラ設置図 S=1/20



基礎数量計算

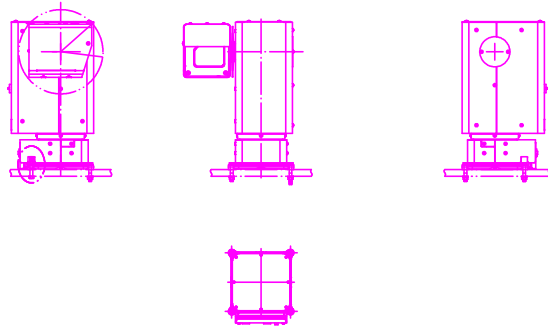
工種	計算	数量	単位
コンクリート	$0.75 \times 0.75 \times 2.60$	1.5	m ³
型枠	$2 (0.75 \times 2.6) + 2 (0.75 \times 0.75)$	5.0	m ²
基礎採石	$(0.75 + 0.1 + 0.1) \times (2.6 + 0.1 + 0.1)$	2.7	m ²

当初設計図面

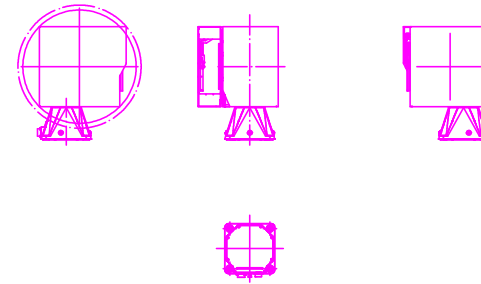
工事名	国土部士 那賀川 那賀・那賀 CCTVカメラ設置工事		
路線名等	那賀川		
工事箇所	那賀郡那賀町和食		
図面名	CCTVカメラ設置図		
縮尺	1 : 20	図面番号	2 / 3
年度	令和2年度		
事業者名	徳島県南部総合養民局県土整備部 (那賀)		

カメラ装置参考図 S=1/8

動画配信用カメラ

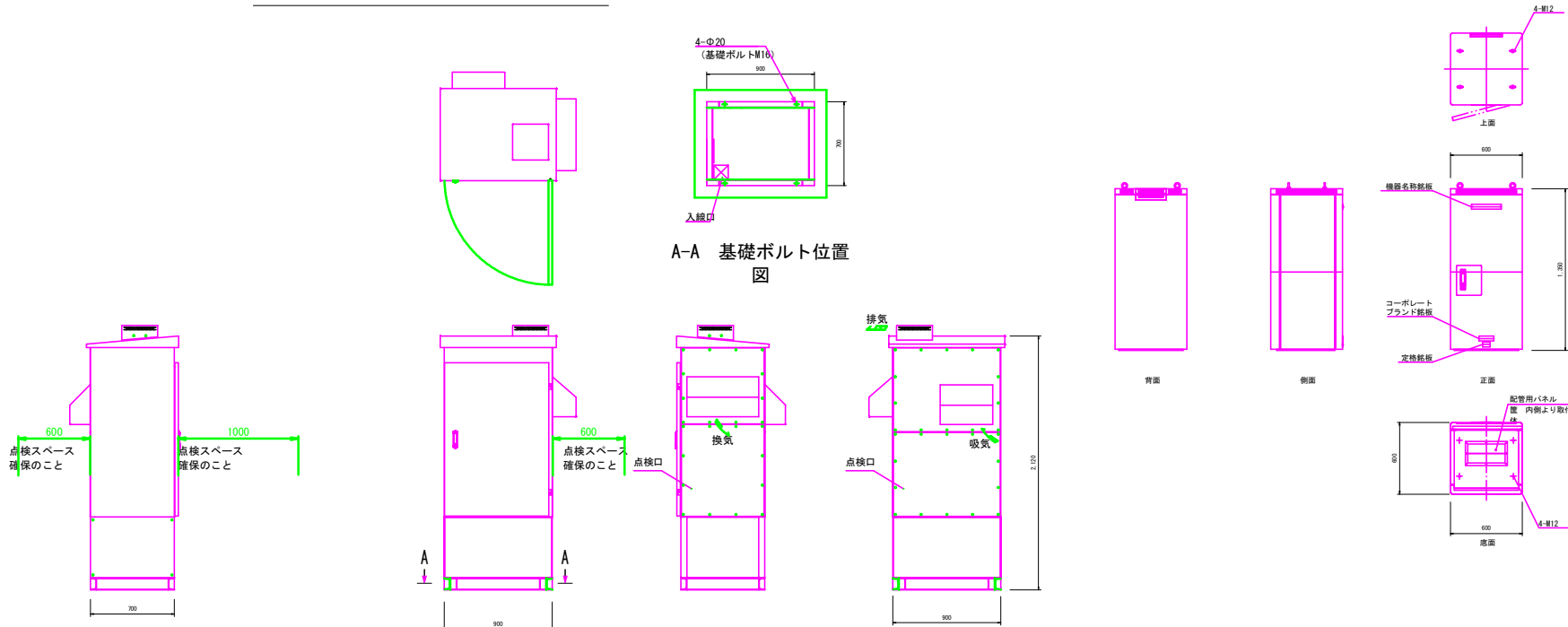


監視用カメラ



機器収容架参考図 S=1/20

非常用発電機参考図 S=1/20



当初設計図面

工事名	※2部士 那賀川 那賀・那賀 CCTVカメラ設置工事		
路線名等	那賀川		
工事箇所	那賀郡那賀町和食		
図面名	カメラ設置参考図		
縮尺	図面番号	3 / 3	
年度	令和2年度		
事業者名	徳島県南部総合市民局県土整備部(那賀)		